

بِسْمِ اللَّهِ الرَّحْمَنِ الرَّحِيمِ



جمهورية مصر العربية

رئاسة الجمهورية

الوقائع المصرية

ملاحق للجريدة الرسمية

الثمن ٣ جنيهات

السنة
١٨٩ هـ

الصادر في يوم الثلاثاء ١٤ جمادى الأولى سنة ١٤٣٧
الموافق (٢٣ فبراير سنة ٢٠١٦)

العدد ٤٤
(تابع)



محافظة البحيرة

قرار رقم ١٥٤ لسنة ٢٠١٦

صادر بتاريخ ٢٠١٦/٢/٣

محافظ البحيرة

بعد الاطلاع على القانون رقم ٤٣ لسنة ١٩٧٩ بشأن نظام الإدارة المحلية ولائحته التنفيذية وتعديلاتهما ؛

وعلى القانون رقم ١١٩ لسنة ٢٠٠٨ بشأن البناء ولائحته التنفيذية وتعديلاتهما ؛
وعلى القرار الوزاري رقم ٥٩٣ لسنة ٢٠١٥ بشأن اعتماد تحديث المخطط الاستراتيجي العام لمدينة دمنهور ؛

وعلى قرارات المحافظة أرقام ٧١٠ لسنة ٢٠٠٤ ، ١١٩٧ لسنة ١٩٩٦ ،
٣٣٥١ لسنة ٢٠١٣ و ٢٨٩ لسنة ١٩٩٧ بشأن اعتماد عدد من المخططات التفصيلية
بنطاق الوحدة المحلية لمركز ومدينة دمنهور ؛

وعلى كتاب الهيئة العامة للتخطيط العمراني بالقاهرة رقم (٤٧٨١) في ٢١/١٢/٢٠١٥
والمرفق به خرائط مشروعات المخططات التفصيلية لمناطق الامتداد بالمخطط الاستراتيجي العام
لمدينة دمنهور وطلبها اعتماد تلك المخططات واستصدار القرار اللازم لها ؛

قـرـر:

(المادة الأولى)

تعتمد المخططات التفصيلية وكذلك الاشتراطات البنائية للمناطق التالية :

١ - المخطط التفصيلي للمنطقة الأولى يشمل ثلاث خرائط أرقام [(١-١) ،

(٢-١) ، (٣-١)] .

٢ - المخطط التفصيلى للمنطقة الثانية يشمل أربع خرائط أرقام [(١-٢) ، (٢-٢) ، (٣-٢) ، (٤-٢)] .

٣ - خريطة المخطط التفصيلى للمنطقة الثالثة رقم (١-٣) .

٤ - خريطة المخطط التفصيلى للمنطقة الرابعة رقم (١-٤) .

وذلك طبقاً للمخطط الاستراتيجى العام لمدينة دمنهور المعتمد بالقرار الوزارى رقم ٥٩٣ لسنة ٢٠١٥ على أن يتم عرض تلك المخططات على المجلس الشعبى المحلى للمحافظة فور انعقاده .

(المادة الثانية)

على الوحدة المحلية لمركز ومدينة دمنهور اتخاذ اللازم نحو نشر القرار فى الوقائع المصرية ، ويعمل به اعتباراً من تاريخ نشره .

محافظ البحيرة

د. محمد على سلطان

إجراءات التخطيط والتنمية للمناطق

رقم المنطقة	المساحة (م ²)	الغرض
١	١٠٠٠٠٠	مناطق سكنية
٢	٢٠٠٠٠	مناطق تجارية
٣	٣٠٠٠٠	مناطق صناعية
٤	٤٠٠٠٠	مناطق ترفيهية
٥	٥٠٠٠٠	مناطق تعليمية
٦	٦٠٠٠٠	مناطق صحية
٧	٧٠٠٠٠	مناطق ثقافية
٨	٨٠٠٠٠	مناطق رياضية
٩	٩٠٠٠٠	مناطق أخرى
١٠	١٠٠٠٠٠	مناطق خضراء

موقع المنطقة السكنية بالمدينة (المنطقة رقم ١) على الخريطة
 مخطط المنطقة السكنية (المنطقة رقم ١) بالمدينة (المنطقة رقم ١) بالمدينة

الملاحظات:

١- يجب الالتزام بالحدود المرسومة في المخطط.
 ٢- يجب الالتزام بالارتفاعات المحددة في المخطط.
 ٣- يجب الالتزام بالزوايا المحددة في المخطط.
 ٤- يجب الالتزام بالمساحات المحددة في المخطط.
 ٥- يجب الالتزام بالبنية التحتية المحددة في المخطط.

جدول المساحات

رقم المنطقة	المساحة (م ²)	الغرض
١	١٠٠٠٠٠	مناطق سكنية
٢	٢٠٠٠٠	مناطق تجارية
٣	٣٠٠٠٠	مناطق صناعية
٤	٤٠٠٠٠	مناطق ترفيهية
٥	٥٠٠٠٠	مناطق تعليمية
٦	٦٠٠٠٠	مناطق صحية
٧	٧٠٠٠٠	مناطق ثقافية
٨	٨٠٠٠٠	مناطق رياضية
٩	٩٠٠٠٠	مناطق أخرى
١٠	١٠٠٠٠٠	مناطق خضراء
١١	١١٠٠٠٠	مناطق أخرى
١٢	١٢٠٠٠٠	مناطق أخرى
١٣	١٣٠٠٠٠	مناطق أخرى
١٤	١٤٠٠٠٠	مناطق أخرى
١٥	١٥٠٠٠٠	مناطق أخرى
١٦	١٦٠٠٠٠	مناطق أخرى
١٧	١٧٠٠٠٠	مناطق أخرى
١٨	١٨٠٠٠٠	مناطق أخرى
١٩	١٩٠٠٠٠	مناطق أخرى
٢٠	٢٠٠٠٠٠	مناطق أخرى

إجراءات التخطيط والتنمية للمناطق


موقع المنطقة السكنية بالمدينة (المنطقة رقم ١) على الخريطة
 مخطط المنطقة السكنية (المنطقة رقم ١) بالمدينة

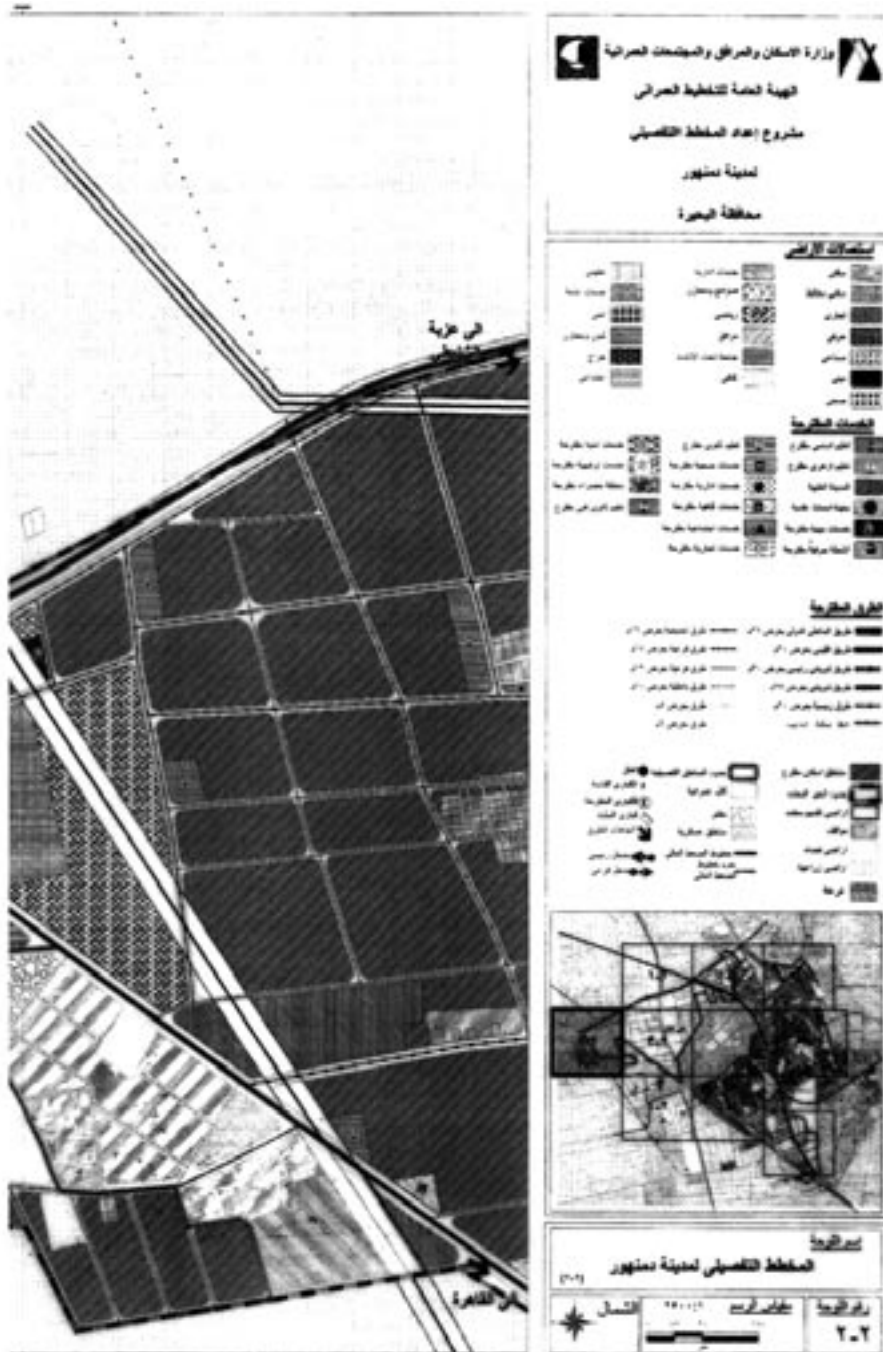
الملاحظات:

١- يجب الالتزام بالحدود المرسومة في المخطط.
 ٢- يجب الالتزام بالارتفاعات المحددة في المخطط.
 ٣- يجب الالتزام بالزوايا المحددة في المخطط.
 ٤- يجب الالتزام بالمساحات المحددة في المخطط.
 ٥- يجب الالتزام بالبنية التحتية المحددة في المخطط.

جدول المساحات

رقم المنطقة	المساحة (م ²)	الغرض
١	١٠٠٠٠٠	مناطق سكنية
٢	٢٠٠٠٠	مناطق تجارية
٣	٣٠٠٠٠	مناطق صناعية
٤	٤٠٠٠٠	مناطق ترفيهية
٥	٥٠٠٠٠	مناطق تعليمية
٦	٦٠٠٠٠	مناطق صحية
٧	٧٠٠٠٠	مناطق ثقافية
٨	٨٠٠٠٠	مناطق رياضية
٩	٩٠٠٠٠	مناطق أخرى
١٠	١٠٠٠٠٠	مناطق خضراء
١١	١١٠٠٠٠	مناطق أخرى
١٢	١٢٠٠٠٠	مناطق أخرى
١٣	١٣٠٠٠٠	مناطق أخرى
١٤	١٤٠٠٠٠	مناطق أخرى
١٥	١٥٠٠٠٠	مناطق أخرى
١٦	١٦٠٠٠٠	مناطق أخرى
١٧	١٧٠٠٠٠	مناطق أخرى
١٨	١٨٠٠٠٠	مناطق أخرى
١٩	١٩٠٠٠٠	مناطق أخرى
٢٠	٢٠٠٠٠٠	مناطق أخرى





إقليم طابق التخطيط و تقنية المدن

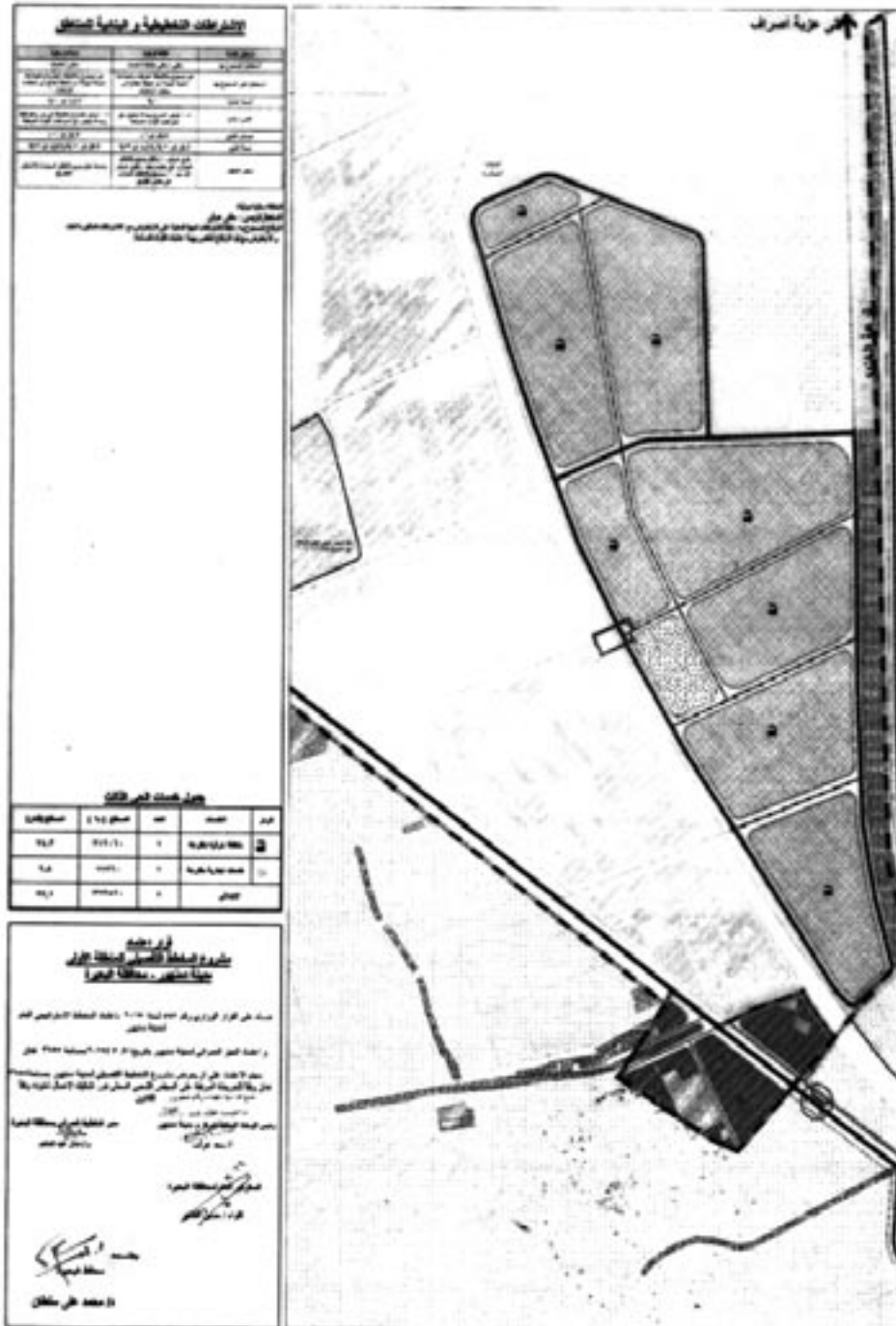
رقم	الاسم	الرقم	الاسم
١	الحي السكني رقم ١	١	الحي السكني رقم ١
٢	الحي السكني رقم ٢	٢	الحي السكني رقم ٢
٣	الحي السكني رقم ٣	٣	الحي السكني رقم ٣
٤	الحي السكني رقم ٤	٤	الحي السكني رقم ٤
٥	الحي السكني رقم ٥	٥	الحي السكني رقم ٥
٦	الحي السكني رقم ٦	٦	الحي السكني رقم ٦
٧	الحي السكني رقم ٧	٧	الحي السكني رقم ٧
٨	الحي السكني رقم ٨	٨	الحي السكني رقم ٨
٩	الحي السكني رقم ٩	٩	الحي السكني رقم ٩
١٠	الحي السكني رقم ١٠	١٠	الحي السكني رقم ١٠

معتمد الإقليم: **صورة طيعة الأصيل**
١١/١١
أحمد عبد المنعم السيد

رقم	الاسم	الرقم	الاسم
١	الحي السكني رقم ١	١	الحي السكني رقم ١
٢	الحي السكني رقم ٢	٢	الحي السكني رقم ٢
٣	الحي السكني رقم ٣	٣	الحي السكني رقم ٣
٤	الحي السكني رقم ٤	٤	الحي السكني رقم ٤
٥	الحي السكني رقم ٥	٥	الحي السكني رقم ٥
٦	الحي السكني رقم ٦	٦	الحي السكني رقم ٦
٧	الحي السكني رقم ٧	٧	الحي السكني رقم ٧
٨	الحي السكني رقم ٨	٨	الحي السكني رقم ٨
٩	الحي السكني رقم ٩	٩	الحي السكني رقم ٩
١٠	الحي السكني رقم ١٠	١٠	الحي السكني رقم ١٠

إقليم طابق التخطيط و تقنية المدن

معتمد الإقليم: **صورة طيعة الأصيل**
١١/١١
أحمد عبد المنعم السيد



طبعت بالهيئة العامة لشئون المطابع الأميرية

رئيس مجلس الإدارة

مهندس / عماد فوزى فرج محمد

رقم الإيداع بدار الكتب ٢٦٨ لسنة ٢٠١٦

٢٥٥٤٦ / ٢٠١٥ - ٢٥ / ٢ / ٢٠١٦ - ١٤١١